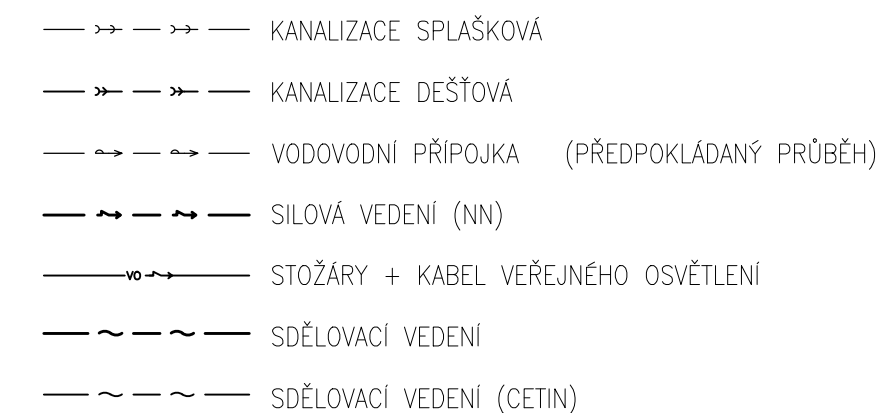
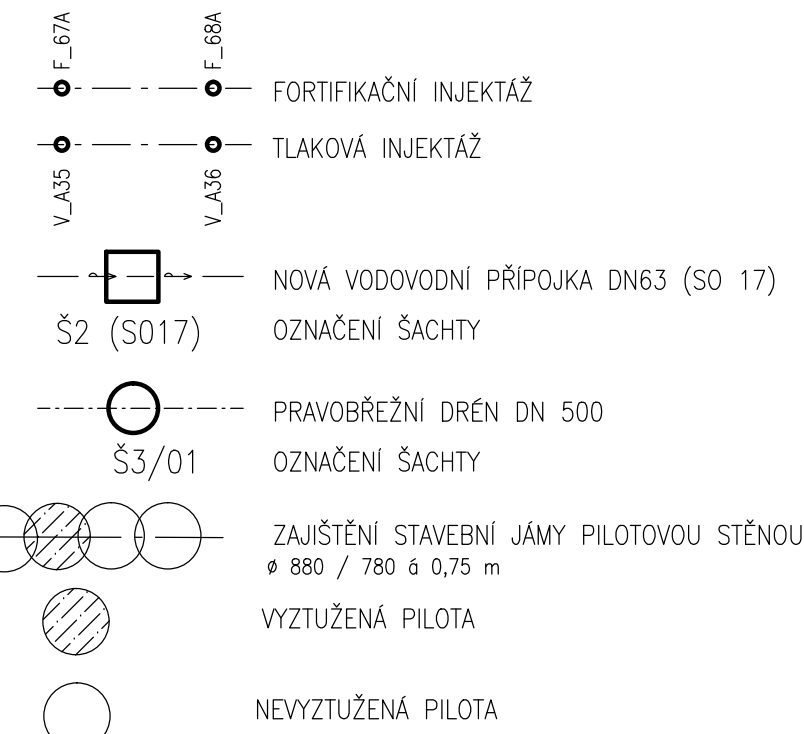



LEGENDA ZAMĚŘENÝCH INŽENÝRSKÝCH SÍTÍ:



LEGENDA :



 V31 (TBD)

VZTLAKOMERNÝ VRT V31, ZHLAVÍ VRTU OSAZENO V ŠACHTĚ Ø600
STAVEBNÍ PŘÍPRAVA, VYSTROJENÍ JE SOUČÁSTÍ SAMOSTATNÉHO PROJEKTU

☒ STÁVAJÍCÍ PRŮZKUMNÝ GEO


 DY-01-11 DYNAMOMETRY

IV-01-11 INKLINOMETRY

 IL-02-01 MERIC TOTALNI

MP-01-01 MULTIPLE

ČERPANI VODY

 ČERPACÍ JÍMKA

JÍMACÍ STUDNA

TABULKA VYTYČOVACÍCH BODŮ

02N.800U	X	Y
01/11	1093754.860	767065.735
01/12	1093741.847	767059.130
01/13	1093727.391	767053.388
01/14	1093767.622	767053.933
01/15	1093753.001	767046.512
01/16	1093741.463	767041.670
01/17	1093785.336	767044.645
01/18	1093766.185	767034.924
01/19	1093755.058	767030.129

POZNÁMKA:

BETONOVÉ BLOKY DNA, ZE KTERÝCH SE BUDE PROVÁDĚT TĚSNÍCÍ INJEKTÁŽ PODLOŽÍ, BUDOU PROPOJENY S PODKLADNÍM BETONEM VÝZTUŽÍ $\varnothing 12/m2$

SOUŘADNÝ SYSTÉM: S-JTSK
VÝŠKOVÝ SYSTÉM: BALT PO VÝROVNÁNÍ
AKTUALIZACE 1 - 09/202

